

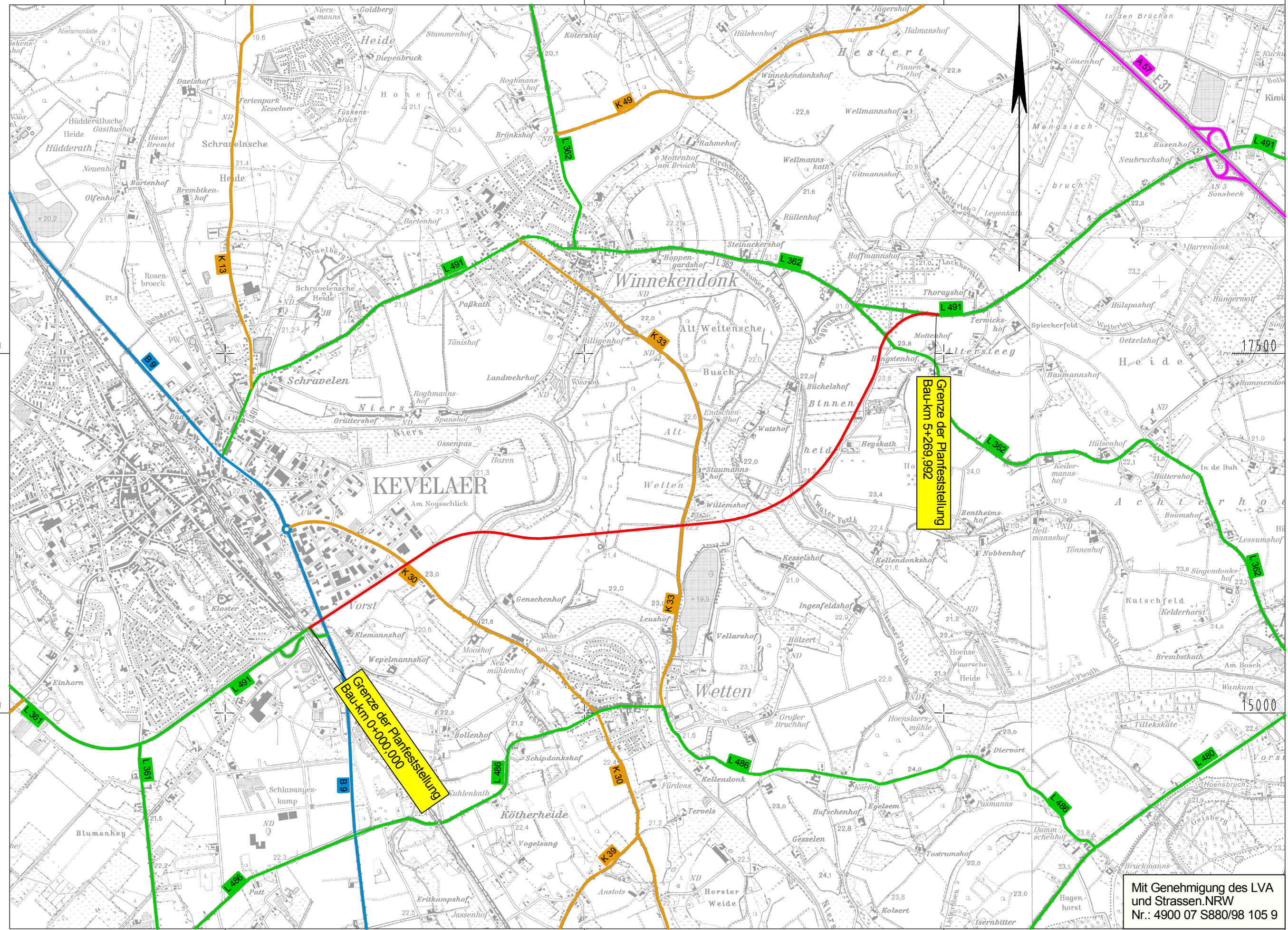
Y 16000.000
X 19925.000

17500

20000

22500

Y 24875.000
X 19925.000



17500

15000

Y 16000.000
X 13500.000

17500

20000

22500

Y 24875.000
X 13500.000

Satzungsgemäß ausgelegt

in der Zeit vom _____
bis _____


in der Gemeinde _____

Zeit und Ort der Auslegung sind rechtzeitig vor Beginn der Auslegung ortsüblich bekannt gemacht worden.

Gemeinde: _____


(Dienstsiegel)

(Unterschrift)



Regionalniederlassung Niederrhein

Landesbetrieb Straßenbau Nordrhein-Westfalen



Straße	von NK / Abschnitt	nach NK / Abschnitt	Stationsbereich	Projekt-Nr.	49-9288
L 486n	4403 036	4304 027		Unterlage	Blatt Nr.
Nächster Ort: Kevelaer				2	ÜK 1
Neubau der südlichen Umgehung Kevelaer-Winnekendonk				Bau-km	0+000,000 bis 5+269,992
Planfeststellung				Übersichtskarte	Maßstab 1:25 000
ges. Bau-km 0+000,000 bis 5+269,992					
Aufgestellt		Wesel, den 08.12.2009 Der Leiter der Regionalniederlassung Niederrhein gez. Hölters			

Mit Genehmigung des LVA
und Strassen.NRW
Nr.: 4900 07 S880/98 105 9